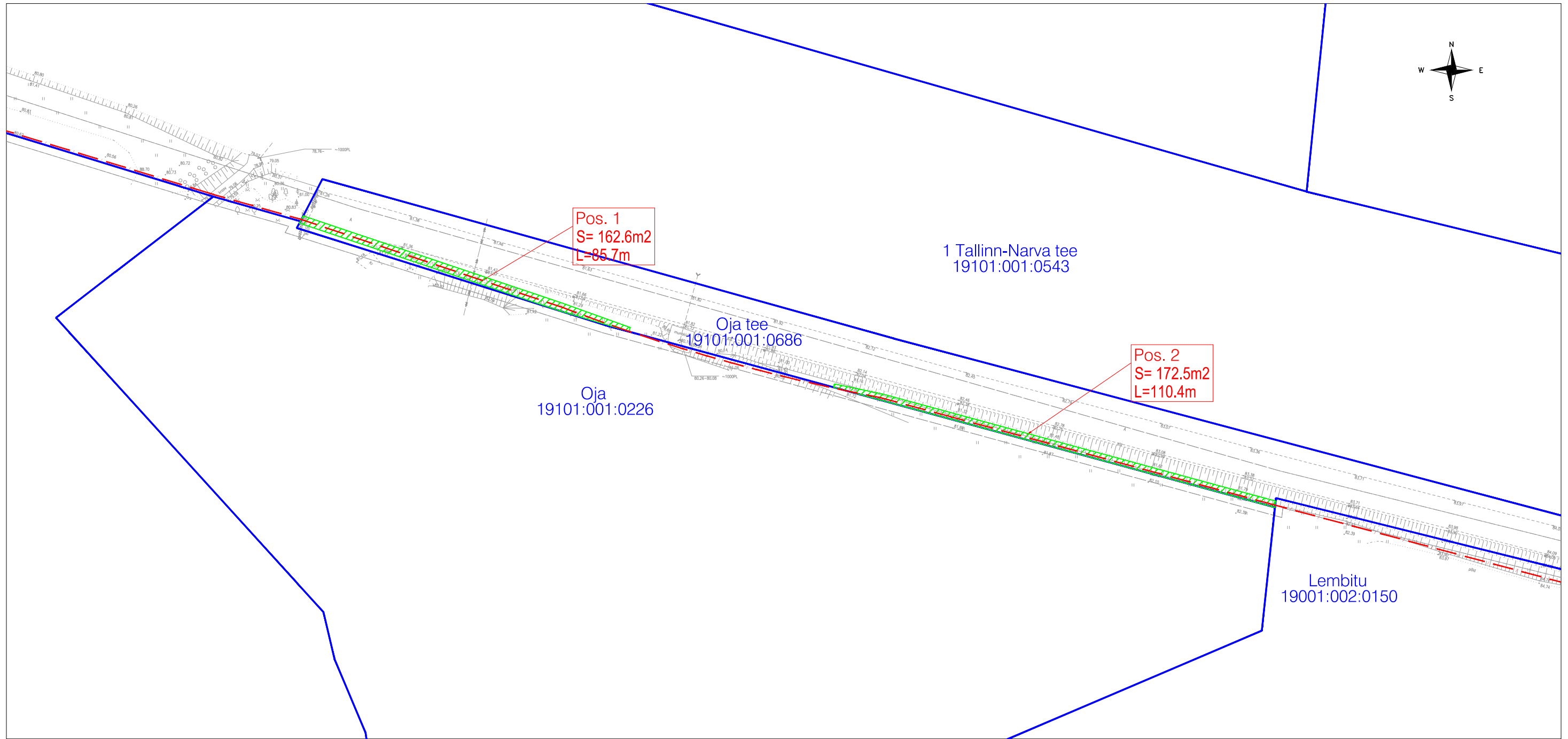
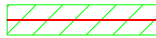



Isikliku kasutusõiguse seadmise plaan M 1:1000
Kadrina valla Ama ja Jürimõisa küla sidetrassid, Töö nr P23068



Maakond: Lääne-Viru maakond
Vald: Haljala vald
Asustusüksus: Kärnu küla
Lähiaadress: Oja tee

Tunnus: 19101:001:0686
Omandivorm: Riigiomand
Registriosa: 15961250

 Koormatav ala (sidekanalisatsioon)
 Kinnistu piir

Pos. 1	1 Tallinn-Narva tee; kulgemine 79,63-79,64 km
Pos. 2	1 Tallinn-Narva tee; kulgemine 79,77-79,88 km

Kaitsevöönd sidekaabli korral 1 m mõlemale poole äärmistest kaablitest

Koormatav ala [m²]: 335.1
Projekteeritava tehnovõrgu pikkus [m]: 196.1

Koostas: Jelena Kelvet
Reaalprojekt OÜ projekteerija